

Выписка из Единого государственного реестра недвижимости об основных характеристиках и зарегистрированных правах на объект недвижимости
Сведения об основных характеристиках объекта недвижимости

На основании запроса от 15.01.2020 г., поступившего на рассмотрение 15.01.2020 г., сообщаем, что согласно записям Единого государственного реестра недвижимости:

Задание			
Лист № <u>1</u> Раздела <u>1</u>	(на объект недвижимости)		
Всего листов раздела <u>1</u> :	Всего разделов:	Всего листов выписки:	
16.01.2020 № 25/018/002/2020-101			
Кадастровый номер:	25:31:010304:107		
Номер кадастрового квартала:	25:31:010304		
Дата присвоения кадастрового номера:	25.06.2012		
Ранее присвоенный государственный учетный номер:	Инвентарный номер: 05:414:001:007948450, Иной номер: 844		
Адрес:	Приморский край, г Находка, ул Западная, д 23		
Площадь, м²:	295.2		
Назначение:	Нежилое здание		
Наименование:	Склад сыпучих материалов		
Количество этажей, в том числе подземных этажей:	1		
Год ввода в эксплуатацию по завершении строительства:	данные отсутствуют		
Год завершения строительства:	1964		
Кадастровая стоимость, руб.:	1629257.46		
Кадастровые номера иных объектов недвижимости, в пределах которых расположен объект недвижимости:	25:31:010304:10		
Кадастровые номера помещений, машино-мест, расположенных в здании или сооружении:	данные отсутствуют		
Виды разрешенного использования:	данные отсутствуют		
Статус записи об объекте недвижимости:	Сведения об объекте недвижимости имеют статус "актуальные, ранее утетенные"		
Особые отметки:	данные отсутствуют		
Получатель выписки:	Болтнев И. П., уполномоченное лицо от имени представляемого: Федеральное государственное казенное учреждение "Подразделение управления ФСБ России по Приморскому краю"		


ведущий инженер

Парасова Кристина Юрьевна

Сведения о зарегистрированных правах на объект недвижимости

Здание			
<small>(над объектом недвижимости)</small>			
Лист № <u>Раздел 2</u>	Всего листов раздела <u>2</u> :	Всего разделов:	Всего листов выписки:
16.01.2020 № 25/018/002/2020-101			
Кадастровый номер:		25:31:010304:107	

1. Правообладатель (правообладатели):	1.1. Российская Федерация
2. Вид, номер и дата государственной регистрации права:	2.1. Собственность, № 25-25-16/021/2013-281 от 24.04.2013
3. Документы-основания:	3.1. сведения не предоставляются
4. Ограничение прав и обременение объекта недвижимости:	не зарегистрировано
1. Правообладатель (правообладатели):	1.2. Федеральное государственное казенное учреждение "Пограничное управление Федеральной службы безопасности Российской Федерации по Приморскому краю", ИНН: 2536164734, ОГРН: 1052503142075
2. Вид, номер и дата государственной регистрации права:	2.2. Оперативное управление, № 25:31:010304:107-25/010/2017-1 от 20.03.2017
3. Документы-основания:	3.2. сведения не предоставляются
4. Ограничение прав и обременение объекта недвижимости:	не зарегистрировано
5. Сведения о наличии решения об изъятии объекта недвижимости для государственных и муниципальных нужд:	данные отсутствуют
6. Сведения об осуществлении государственной регистрации прав без необходимого в силу закона согласия третьего лица, органа:	данные отсутствуют



ведущий инженер	<small>(подпись, наименование должности)</small>	Гарасова Кристина Юрьевна	<small>(инициалы, фамилия)</small>
-----------------	--	---------------------------	------------------------------------

Выписка из Единого государственного реестра недвижимости об основных характеристиках и зарегистрированных правах на объект недвижимости
Сведения об основных характеристиках объекта недвижимости

На основании запроса от 15.01.2020 г., поступившего на рассмотрение 15.01.2020 г., сообщаем, что согласно запискам Единого государственного реестра недвижимости:

Задание			
(вид объекта недвижимости)			
Лист №	Раздела 1	Всего листов раздела 1:	Всего разделов:
16.01.2020	№ 25/018/002/2020-129		
Кадастровый номер:		25:31:010304:108	

Номер кадастрового квартала:	25:31:010304
Дата присвоения кадастрового номера:	25.06.2012
Ранее присвоенный государственный учетный номер:	Инвентарный номер: 05:414:001:007948450, Иной номер: 844
Адрес:	Приморский край, г Находка, ул Западная, д 23
Площадь, м²:	63.2
Назначение:	Нежилое здание
Наименование:	Дежурка/классы
Количество этажей, в том числе подземных этажей:	1
Год ввода в эксплуатацию по завершении строительства:	данные отсутствуют
Год завершения строительства:	1986
Кадастровая стоимость, руб.:	1350233.59
Кадастровые номера иных объектов недвижимости, в пределах которых расположен объект недвижимости:	25:31:010304:10
Кадастровые номера помещений, машино-мест, расположенных в здании или сооружении:	данные отсутствуют
Виды разрешенного использования:	данные отсутствуют
Статус записи об объекте недвижимости:	Сведения об объекте недвижимости имеют статус "актуальные, ранее учтенные"
Особые отметки:	данные отсутствуют
Получатель выписки:	Болтнев И. П., уполномоченный представительницами представителем: Федеральное государственное казенное учреждение Пограничное управление ФСБ России по Приморскому краю

Ведущий инженер


Гарасова Кристина Юрьевна

Выписка из Единого государственного реестра недвижимости об основных характеристиках и зарегистрированных правах на объект недвижимости
Сведения о зарегистрированных правах

Здание			
<small>(наименование объекта недвижимости)</small>			
Лист № <u>2</u>	Раздела <u>2</u>	Всего листов раздела <u>2</u> :	Всего разделов: _____
16.01.2020 № 25/018/002/2020-129		Всего листов выписки: _____	
Кадастровый номер:		25:31:010304:108	

1. Правообладатель (правообладатели):	1.1. Российская Федерация
2. Вид, номер и дата государственной регистрации права:	2.1. Собственность, № 25-25-18/036/2011-383 от 08.08.2011
3. Документы-основания:	3.1. сведения не предоставляются
4. Ограничение прав и обременение объекта недвижимости:	не зарегистрировано
1. Правообладатель (правообладатели):	1.2. федеральное государственное казенное учреждение "Пограничное управление Федеральной службы безопасности Российской Федерации по Приморскому краю", ИНН: 2536164734, ОГРН: 1052503142075
2. Вид, номер и дата государственной регистрации права:	2.2. Оперативное управление, № 25:31:010304:108-25/010/2017-2 от 09.03.2017
3. Документы-основания:	3.2. сведения не предоставляются
4. Ограничение прав и обременение объекта недвижимости:	не зарегистрировано
5. Сведения о наличии решения об изъятии объекта недвижимости для государственных и муниципальных нужд:	данные отсутствуют
6. Сведения об осуществлении государственной регистрации прав без необходимого в силу закона согласия третьего лица, органа:	данные отсутствуют


Ведущий инженер	<small>(полное наименование должности)</small>	Парасова Кристина Юрьевна	<small>(инициал, фамилия)</small>
-----------------	--	---------------------------	-----------------------------------



Выписка из Единого государственного реестра недвижимости об основных характеристиках и зарегистрированных правах на объект недвижимости
Описание местоположения объекта недвижимости


Здание		(на объект недвижимости)		
Лист №	Раздела 4	Всего листов раздела 4:	Всего разделов:	Всего листов выписки:
16.01.2020	№ 25/018/002/2020-129			
Кадастровый номер:		25:31:010304:108		

Схема расположения объекта недвижимого имущества на земельном(ых) участке(ах):



Масштаб 1:	данные отсутствуют
------------	--------------------

ведущий инженер	(подпись, наименование должности)	Тарасова Кристина Юрьевна	(подпись)	(инициалы, фамилия)
-----------------	-----------------------------------	---------------------------	-----------	---------------------



Филиал ФГБУ «ФКП Росреестра» по Приморскому краю г.Находка

(полное наименование органа регистрации прав)

Раздел 1

**Выписка из Единого государственного реестра недвижимости об основных характеристиках и зарегистрированных правах на объект недвижимости
Сведения об основных характеристиках объекта недвижимости**

На основании запроса от 14.01.2020 г., поступившего на рассмотрение 14.01.2020 г., сообщаем, что согласно записям Единого государственного реестра недвижимости:

Знание				(оно объекта недвижимости)	
Лист №	Раздела 1	Всего листов раздела 1:		Всего разделов:	Всего листов выписки:
16.01.2020	№ 25/018/002/2020-53			25:31:010304:109	
Кадастровый номер:					

Номер кадастрового квартала:	25:31:010304
Дата присвоения кадастрового номера:	25.06.2012
Ранее присвоенный государственный учетный номер:	Инвентарный номер: 05:414:001:007948450, Иной номер: 844

Адрес:	Приморский край, г Находка, ул Западная, д 23
Площадь, м²:	833,4
Назначение:	Нежилое здание
Наименование:	Металлический склад
Количество этажей, в том числе подземных этажей:	1
Год ввода в эксплуатацию по завершении строительства:	данные отсутствуют
Год завершения строительства:	1962
Кадастровая стоимость, руб.:	8081544,61
Кадастровые номера иных объектов недвижимости, в пределах которых расположен объект недвижимости:	25:31:010304:10
Кадастровые номера помещений, машино-мест, расположенных в здании или сооружении:	данные отсутствуют
Виды разрешенного использования:	данные отсутствуют
Статус записи об объекте недвижимости:	Сведения об объекте недвижимости имеют статус "актуальные, ранее уточненные"
Особые отметки:	данные отсутствуют
Получатель выписки:	Болтнев И. П., полномоченный представитель государственного казенного учреждения "Историко-культурное наследие Приморского края"

Безупынный инженер

Тарасова Кристина Юрьевна

Выписка из Единого государственного реестра недвижимости об основных характеристиках и зарегистрированных правах на объект недвижимости
Сведения о зарегистрированных правах

Здание

(наименование недвижимости)

Всего разделов:

Всего листов выписки:

Лист № 2


Всего листов раздела 2:

16.01.2020 № 25/018/002/2020-53

25:31:010304:109


Кадастровый номер:

1. Правообладатель (правообладатели):	1.1. Российская Федерация
2. Вид, номер и дата государственной регистрации права:	2.1. Собственность, № 25-25-18/036/2011-380 от 07.07.2011
3. Документ-основания:	3.1. сведения не предоставляются
4. Ограничение прав и обременение объекта недвижимости:	не зарегистрировано
1. Правообладатель (правообладатели):	1.2. Федеральное государственное казенное учреждение "Пограничное управление Федеральной службы безопасности Российской Федерации по Приморскому краю", ИНН: 2536164734, ОГРН: 1052503142075
2. Вид, номер и дата государственной регистрации права:	2.2. Оперативное управление, № 25:31:010304:109-25/010/2017-1 от 10.03.2017
3. Документ-основания:	3.2. сведения не предоставляются
4. Ограничение прав и обременение объекта недвижимости:	не зарегистрировано
5. Сведения о наличии решения об изъятии объекта недвижимости для государственных и муниципальных нужд:	данные отсутствуют
6. Сведения об осуществлении государственной регистрации прав без необходимого в силу закона согласия третьего лица, органа:	данные отсутствуют
ведущий инженер	Тарасова Кристина Юрьевна (подпись, фамилия)



Выписка из Единого государственного реестра недвижимости об основных характеристиках и зарегистрированных правах на объект недвижимости
Описание местоположения объекта недвижимости

Здание			(вид объекта недвижимости)		
Лист №	Раздела 4	Всего листов раздела 4:	Всего разделов:	Всего листов выписки:	
16.01.2020	№ 25/018/002/2020-53		25:31:010304:109		
Кадастровый номер:					
Схема расположения объекта недвижимого имущества на земельном(ых) участке(ях):					



Масштаб 1:	данные отсутствуют
Ведущий инженер	(подпись, наименование должности)
<p>М.П. (подпись)</p> <p>Тарасова Кристина Юрьевна (подпись, фамилия)</p>	

Выписка из Единого государственного реестра недвижимости об основных характеристиках и зарегистрированных правах на объект недвижимости
Сведения об основных характеристиках объекта недвижимости

На основании запроса от 14.01.2020 г., поступившего на рассмотрение 14.01.2020 г., сообщаем, что согласно записям Единого государственного реестра недвижимости:

Задание			
Лист №	Раздела 1	Всего листов раздела 1:	Всего разделов: _____
16.01.2020 № 25/018/002/2020-57		Всего листов выписки: _____	
Кадастровый номер:		25:31:010304:110	
Номер кадастрового квартала:		25:31:010304	
Дата присвоения кадастрового номера:		25.06.2012	
Ранее присвоенный государственный учетный номер:		Инвентарный номер: 05:414.001:007948450, Иной номер: 844	
Адрес:	Приморский край, г. Находка, ул. Западная, д. 23		
Площадь, м²:	755,8		
Назначение:	Нежилое здание		
Наименование:	Склад АБТИ/ОВС		
Количество этажей, в том числе подземных этажей:	1		
Пол ввода в эксплуатацию по завершении строительства:	данные отсутствуют		
Пол завершения строительства:	1986		
Кадастровая стоимость, руб.:	9022251,09		
Кадастровые номера иных объектов недвижимости, в пределах которых расположен объект недвижимости:	25:31:010304:10		
Кадастровые номера помещений, машино-мест, расположенных в здании или сооружении:	данные отсутствуют		
Виды разрешенного использования:	данные отсутствуют		
Статус записи об объекте недвижимости:	Сведения об объекте недвижимости имеют статус "актуальные, ранее учтенные"		
Особые отметки:	данные отсутствуют		
Получатель выписки:	Болтнев И. П., уполномоченный лично от имени и по поручению учреждения Погра		
Представитель:	Представитель: Федеральное государственное казенное		
Ведущий инженер:	Парасова Кристина Юрьевна		

Выписка из Единого государственного реестра недвижимости об основных характеристиках и зарегистрированных правах на объект недвижимости

Сведения о зарегистрированных правах

Здание		
(вид объекта недвижимости)		
Лист №	Раздел 2	Всего листов раздела 2: _____
16.01.2020 № 25/018/002/2020-57		Всего разделов: _____
Кадастровый номер:		Всего листов выписки: _____
		25:31:010304:110

1. Правообладатель (правообладатели):	1.1. Российская Федерация
2. Вид, номер и дата государственной регистрации права:	2.1. Собственность, № 25-25-16/018/2013-390 от 25.04.2013
3. Документ-основания:	3.1. сведения не предоставляются
4. Ограничение прав и обременение объекта недвижимости:	не зарегистрировано
1. Правообладатель (правообладатели):	1.2. Федеральное государственное казенное учреждение "Пограничное управление Федеральной службы безопасности Российской Федерации по Приморскому краю", ИНН: 2536164734, ОГРН: 1052503142075
2. Вид, номер и дата государственной регистрации права:	2.2. Оперативное управление, № 25:31:010304:110-25/010/2017-2 от 16.03.2017
3. Документ-основания:	3.2. сведения не предоставляются
4. Ограничение прав и обременение объекта недвижимости:	не зарегистрировано
5. Сведения о наличии решения об изъятии объекта недвижимости для государственных и муниципальных нужд:	данные отсутствуют
6. Сведения об осуществлении государственной регистрации прав без необходимого в силу закона согласия третьего лица, органа:	данные отсутствуют

ведущий инженер

(подпись и наименование должности)

(подпись)

Парасова Кристина Юрьевна

(подпись, фамилия)



Выписка из Единого государственного реестра недвижимости об основных характеристиках и зарегистрированных правах на объект недвижимости

Описание местоположения объекта недвижимости

Здание

(из объекта недвижимости)

Лист №

Раздела 4

Всего листов раздела 4:

4

Всего разделов:

1

Всего листов выписки:


1

16.01.2020 № 25/018/002/2020-57

Кадастровый номер:

25:31:010304:110

Схема расположения объекта недвижимого имущества на земельном(ых) участке(ях):



Масштаб 1:

данные отсутствуют

Ведущий инженер

(подпись, наименование должности)



Тарасова Кристина Юрьевна

(подпись, фамилия)

Филиал ФГБУ «ФКП Росреестра» по Приморскому краю г.Находка

(полное наименование органа регистрации прав)

Раздел 1

Выписка из Единого государственного реестра недвижимости об основных характеристиках и зарегистрированных правах на объект недвижимости
Сведения об основных характеристиках объекта недвижимости

На основании запроса от 14.01.2020 г., поступившего на рассмотрение 14.01.2020 г., сообщаем, что согласно записям Единого государственного реестра недвижимости:

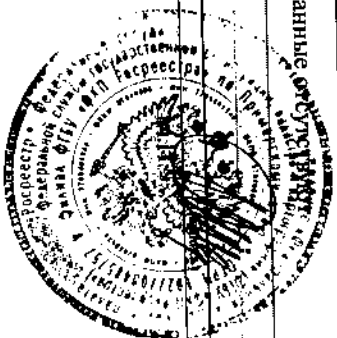
Здание		<small>(вид объекта недвижимости)</small>	
Лист №	Раздела 1	Всего листов раздела 1:	Всего разделов:
16.01.2020 № 25/018/002/2020-67		Всего листов выписки:	
Кадастровый номер:		25:31:010304:111	
Номер кадастрового квартала:		25:31:010304	
Дата присвоения кадастрового номера:		25.06.2012	
Ранее присвоенный государственный учетный номер:		Инвентарный номер: 05:414.001:007948450, Иной номер: 844	
Адрес:	Приморский край, г.Находка, ул. Западная, д.23		
Площадь, м²:	1042.0		
Назначение:	Нежилое здание		
Наименование:	Склад оверхранилище		
Количество этажей, в том числе подземных этажей:	3, в том числе подземных 1		
Год ввода в эксплуатацию по завершении строительства:	данные отсутствуют		
Год завершения строительства:	1975		
Кадастровая стоимость, руб.:	7036105.12		
Кадастровые номера иных объектов недвижимости, в пределах которых расположен объект недвижимости:	25:31:010304:10		
Кадастровые номера помещений, машино-мест, расположенных в здании или сооружении:	данные отсутствуют		
Виды разрешенного использования:	данные отсутствуют		
Статус записи об объекте недвижимости:	Сведения об объекте недвижимости имеют статус "актуальные, ранее учтенные"		
Особые отметки:	данные отсутствуют		
Получатель выписки:	Болтнев И. П., удостоверение личности № 123456789, представителем: Федеральное государственное казенное учреждение "Приморский край"		
Подписи:			
Подписи инженер	Тарасова Кристина Юрьевна		

Выписка из Единого государственного реестра недвижимости об основных характеристиках и зарегистрированных правах на объект недвижимости

Сведения о зарегистрированных правах

Раздел 2


Здание		(вид объекта недвижимости)																					
Лист №	Раздела 2	Всего листов раздела 2:	Всего разделов:																				
16.01.2020	№ 25/018/002/2020-67		Всего листов выписки:																				
Кадастровый номер:		25:31:010304:111																					
<table><tr><td>1. Правообладатель (правообладатели):</td><td>1.1. Российская Федерация</td></tr><tr><td>2. Вид, номер и дата государственной регистрации права:</td><td>2.1. Собственность, № 25-25-18/036/2011-382 от 12.07.2011</td></tr><tr><td>3. Документ-основание:</td><td>3.1. сведения не предоставляются</td></tr><tr><td>4. Ограничение прав и обременение объекта недвижимости:</td><td>не зарегистрировано</td></tr><tr><td>1. Правообладатель (правообладатели):</td><td>1.2. Федеральное государственное казенное учреждение "Пограничное управление Федеральной службы безопасности Российской Федерации по Приморскому краю", ИНН: 2536164734, ОГРН: 1052503142075</td></tr><tr><td>2. Вид, номер и дата государственной регистрации права:</td><td>2.2. Оперативное управление, № 25:31:010304:111-25/010/2017-1 от 10.03.2017</td></tr><tr><td>3. Документ-основание:</td><td>3.2. сведения не предоставляются</td></tr><tr><td>4. Ограничение прав и обременение объекта недвижимости:</td><td>не зарегистрировано</td></tr><tr><td>5. Сведения о наличии решения об изъятии объекта недвижимости для государственных и муниципальных нужд:</td><td>данные отсутствуют</td></tr><tr><td>6. Сведения об осуществлении государственной регистрации прав без необходимого в силу закона согласия третьего лица, органа:</td><td>данные отсутствуют</td></tr></table>				1. Правообладатель (правообладатели):	1.1. Российская Федерация	2. Вид, номер и дата государственной регистрации права:	2.1. Собственность, № 25-25-18/036/2011-382 от 12.07.2011	3. Документ-основание:	3.1. сведения не предоставляются	4. Ограничение прав и обременение объекта недвижимости:	не зарегистрировано	1. Правообладатель (правообладатели):	1.2. Федеральное государственное казенное учреждение "Пограничное управление Федеральной службы безопасности Российской Федерации по Приморскому краю", ИНН: 2536164734, ОГРН: 1052503142075	2. Вид, номер и дата государственной регистрации права:	2.2. Оперативное управление, № 25:31:010304:111-25/010/2017-1 от 10.03.2017	3. Документ-основание:	3.2. сведения не предоставляются	4. Ограничение прав и обременение объекта недвижимости:	не зарегистрировано	5. Сведения о наличии решения об изъятии объекта недвижимости для государственных и муниципальных нужд:	данные отсутствуют	6. Сведения об осуществлении государственной регистрации прав без необходимого в силу закона согласия третьего лица, органа:	данные отсутствуют
1. Правообладатель (правообладатели):	1.1. Российская Федерация																						
2. Вид, номер и дата государственной регистрации права:	2.1. Собственность, № 25-25-18/036/2011-382 от 12.07.2011																						
3. Документ-основание:	3.1. сведения не предоставляются																						
4. Ограничение прав и обременение объекта недвижимости:	не зарегистрировано																						
1. Правообладатель (правообладатели):	1.2. Федеральное государственное казенное учреждение "Пограничное управление Федеральной службы безопасности Российской Федерации по Приморскому краю", ИНН: 2536164734, ОГРН: 1052503142075																						
2. Вид, номер и дата государственной регистрации права:	2.2. Оперативное управление, № 25:31:010304:111-25/010/2017-1 от 10.03.2017																						
3. Документ-основание:	3.2. сведения не предоставляются																						
4. Ограничение прав и обременение объекта недвижимости:	не зарегистрировано																						
5. Сведения о наличии решения об изъятии объекта недвижимости для государственных и муниципальных нужд:	данные отсутствуют																						
6. Сведения об осуществлении государственной регистрации прав без необходимого в силу закона согласия третьего лица, органа:	данные отсутствуют																						
ведущий инженер		Тарасова Кристина Юрьевна																					
(полное наименование должности)		(подпись, фамилия)																					



Выписка из Единого государственного реестра недвижимости об основных характеристиках и зарегистрированных правах на объект недвижимости

Описание местоположения объекта недвижимости

Значение			
(тип объекта недвижимости)			
Лист №	Раздела 4	Всего листов раздела 4:	Всего разделов:
16.01.2020 № 25/018/002/2020-67			
Кадастровый номер:		25:31:010304:111	
Схема расположения объекта недвижимого имущества на земельном(ых) участке(ях):			



Масштаб 1:	Данные отсутствуют
<p>Ведущий инженер</p> <p>(подпись, наименование должности)</p> <p>Тарасова Кристина Юрьевна</p> <p>(подпись, фамилия)</p>	



Выписка из Единого государственного реестра недвижимости об основных характеристиках и зарегистрированных правах на объект недвижимости
Сведения об основных характеристиках объекта недвижимости

На основании запроса от 14.01.2020 г. поступившего на рассмотрение 14.01.2020 г. сообщаем, что согласно записям Единого государственного реестра недвижимости:

Задание			(на объект недвижимости)	
Лист №	Раздела	Всего листов раздела	Всего разделов:	Всего листов выписки:
16.01.2020	№ 25/018/002/2020-60		25:31:010304:112	
Кадастровый номер:				

Номер кадастрового квартала:		25:31:010304
Дата присвоения кадастрового номера:		25.06.2012
Ранее присвоенный государственный учетный номер:		Инвентарный номер: 05:414:001:007948450, Иной номер: 844
Адрес:	Приморский край, г Находка, ул Западная, д 23	
Площадь, м²:	867,5	
Назначение:	Нежилое здание	
Наименование:	Склад КЭС	
Количество этажей, в том числе подземных этажей:	1, в том числе подземных 1	
Год ввода в эксплуатацию по завершении строительства:	данные отсутствуют	
Год завершения строительства:	1982	
Кадастровая стоимость, руб.:	11303774.85	
Кадастровые номера иных объектов недвижимости, в пределах которых расположен объект недвижимости:	25:31:010304:10	
Кадастровые номера помещений, машино-мест, расположенных в здании или сооружении:	данные отсутствуют	
Выдавались разрешения на использование:	данные отсутствуют	
Статус записи об объекте недвижимости:	Сведения об объекте недвижимости в Едином государственном реестре недвижимости являются актуальными, ранее учтенные"	
Особые отметки:	данные отсутствуют	
Получатель выписки:	Болтнев И. П., уполномоченное лицо, представляемое: Федеральное государственное казенное учреждение Потрапичное управление Росреестра по Приморскому краю	

ведущий инженер

Стр. 1 из 61

Тарасова Кристина Юрьевна


Выписка из Единого государственного реестра недвижимости об основных характеристиках и зарегистрированных правах на объект недвижимости
Сведения о зарегистрированных правах

Здание		(тип объекта недвижимости)	
Лист №	Раздела 2	Всего листов раздела 2:	Всего разделов:
16.01.2020	№ 25/018/002/2020-60		25:31:010304:112
Кадастровый номер:			
1. Правообладатель (правообладатели):		1.1. Российская Федерация	
2. Вид, номер и дата государственной регистрации права:		2.1. Собственность, № 25-25-16/029/2013-020 от 07.05.2013	
3. Документ-основания:		3.1. сведения не предоставляются	
4. Ограничение прав и обременение объекта недвижимости:		не зарегистрировано	
1. Правообладатель (правообладатели):		1.2. Федеральное государственное казенное учреждение "Потрапичное управление 2536164734, ОГРН: 1052503142075	
2. Вид, номер и дата государственной регистрации права:		2.2. Оперативное управление, № 25:31:010304:112-25/010/2017-1 от 10.03.2017	
3. Документ-основания:		3.2. сведения не предоставляются	
4. Ограничение прав и обременение объекта недвижимости:		не зарегистрировано	
5. Сведения о наличии решения об изъятии объекта недвижимости для государственных и муниципальных нужд:		данные отсутствуют	
6. Сведения об осуществлении государственной регистрации прав без необходимого в силу закона согласия третьего лица, органа:		данные отсутствуют	
Ведущий инженер		Тарасова Кристина Юрьевна	
(полное наименование должности)		(подпись, фамилия)	



Выписка из Единого государственного реестра недвижимости об основных характеристиках и зарегистрированных правах на объект недвижимости
Описание местоположения объекта недвижимости

Здание		(вид объекта недвижимости)	
Лист № 4	Раздела 4	Всего листов раздела 4:	Всего разделов:
16.01.2020 № 25/018/002/2020-60		Всего листов выписки:	
Кадастровый номер:		25:31:010304:112	
Схема расположения объекта недвижимого имущества на земельном(ых) участке(ах):			



Масштаб 1:	данные отсутствуют
ведущий инженер	Тарасова Кристина Юрьевна
(подпись)	(подпись, фамилия)

Выписка из Единого государственного реестра недвижимости об основных характеристиках и зарегистрированных правах на объект недвижимости
Сведения об основных характеристиках объекта недвижимости


На основании запроса от 15.01.2020 г., поступившего на рассмотрение 15.01.2020 г., сообщаем, что согласно записям Единого государственного реестра недвижимости:

Здание		(вид объекта недвижимости)	
Лист №	Раздела 1	Всего листов раздела 1:	Всего разделов:
16.01.2020	№ 25/018/002/2020-99		
Кадастровый номер:		25:31:010304:113	
Номер кадастрового квартала:		25:31:010304	
Дата присвоения кадастрового номера:		25.06.2012	
Ранее присвоенный государственный учетный номер:		Инвентарный номер: 05:414:001:007948450, Иной номер: 844	
Адрес:	Приморский край, г Находка, ул Западная, д 23		
Площадь, м²:	738,9		
Назначение:	Нежилое здание		
Наименование:	Склад неприкосновенный запас № 1		
Количество этажей, в том числе подземных этажей:	2, в том числе подземных 1		
Год ввода в эксплуатацию по завершении строительства:	данные отсутствуют		
Год завершения строительства:	1982		
Кадастровая стоимость, руб.:	8687429,42		
Кадастровые номера иных объектов недвижимости, в пределах которых расположен объект недвижимости:	25:31:010304:10		
Кадастровые номера помещений, машино-мест, расположенных в здании или сооружении:	данные отсутствуют		
Виды разрешенного использования:	данные отсутствуют		
Статус записи об объекте недвижимости:	Сведения об объекте недвижимости имеют статус "актуальные, ранее учтенные"		
Особые отметки:	данные отсутствуют		
Получатель выписки:	Болтнев И. П., уполномоченное лицо от имени представляемого: Федеральное государственное казенное учреждение Пограничное управление ФСБ России по Приморскому краю		
ведущий инженер			Тарасова Кристина Юрьевна

Выписка из Единого государственного реестра недвижимости об основных характеристиках и зарегистрированных правах на объект недвижимости
Сведения о зарегистрированных правах

Здание		<small>(на объект недвижимости)</small>	
Лист № <u>2</u>	Раздела <u>2</u>	Всего листов раздела <u>2</u> : <u> </u>	Всего разделов: <u> </u>
16.01.2020 № 25/018/002/2020-99		25:31:010304:113	
Кадастровый номер:			

1. Правообладатель (правообладатели):	1.1. Российская Федерация
2. Вид, номер и дата государственной регистрации права:	2.1. Собственность, № 25-25-16/021/2013-279 от 25.04.2013
3. Документ-основания:	3.1. сведения не представляются
4. Ограничение прав и обременение объекта недвижимости:	не зарегистрировано
1. Правообладатель (правообладатели):	1.2. федеральное государственное казенное учреждение "Пограничное управление Федеральной службы безопасности Российской Федерации по Приморскому краю", ИНН: 2536164734, ОГРН: 1052503142075
2. Вид, номер и дата государственной регистрации права:	2.2. Оперативное управление, № 25:31:010304:113-25/010/2017-1 от 10.03.2017
3. Документ-основания:	3.2. сведения не представляются
4. Ограничение прав и обременение объекта недвижимости:	не зарегистрировано
5. Сведения о наличии решения об изъятии объекта недвижимости для государственных и муниципальных нужд:	данные отсутствуют
6. Сведения об осуществлении государственной регистрации прав без необходимого в силу закона согласия третьего лица, органа:	данные отсутствуют

ведущий инженер		Тарасова Кристина Юрьевна
<small>(подпись и наименование должности)</small>		<small>(подпись, фамилия)</small>

Выписка из Единого государственного реестра недвижимости об основных характеристиках и зарегистрированных правах на объект недвижимости

Описание местоположения объекта недвижимости


Здание	(инд. объекта недвижимости)		
--------	-----------------------------	--	--

Лист №	Раздел 4	Всего листов раздела 4:	Всего разделов:	Всего листов выписки:
--------	----------	-------------------------	-----------------	-----------------------

16.01.2020 № 25/018/002/2020-99	25:31:010304:113
---------------------------------	------------------

Кадастровый номер:	25:31:010304:113
--------------------	------------------

Схема расположения объекта недвижимости на земельном(ых) участке(ах):



Масштаб 1:	Данные отсутствуют
------------	--------------------

Ведущий инженер	Тарасова Кристина Юрьевна
(подпись, наименование должности)	(инициалы, фамилия)
М.П. 01.01.2020	


**Выписка из Единого государственного реестра недвижимости об основных характеристиках и зарегистрированных правах на объект недвижимости
Сведения об основных характеристиках объекта недвижимости**

На основании запроса от 14.01.2020 г. поступившего на рассмотрение 14.01.2020 г., сообщаем, что согласно записям Единого государственного реестра недвижимости:

Здание				(инд. объекта недвижимости)		
Лист №	Раздела	1	Всего листов раздела	1:	Всего разделов:	Всего листов выписки:
16.01.2020	№	25/018/002/2020-93				
Кадастровый номер:				25:31:010304:114		
Номер кадастрового квартала:				25:31:010304		
Дата присвоения кадастрового номера:				25.06.2012		
Ранее присвоенный государственный учетный номер:				Инвентарный номер: 05:414:001:007948450, Иной номер: 844		
Адрес:				Приморский край, г Находка, ул Западная, д 23		
Площадь, м²:				727,3		
Назначение:				Нежилое здание		
Наименование:				Склад непроизводственный запас №2		
Количество этажей, в том числе подземных этажей:				3, в том числе подземных 1		
Год ввода в эксплуатацию по завершении строительства:				данные отсутствуют		
Год завершения строительства:				1982		
Кадастровая стоимость, руб.:				7859100,96		
Кадастровые номера иных объектов недвижимости, в пределах которых расположен объект недвижимости:				25:31:010304:10		
Кадастровые номера помещений, машино-мест, расположенных в здании или сооружении:				данные отсутствуют		
Виды разрешенного использования:				данные отсутствуют		
Статус записи об объекте недвижимости:				Сведения об объекте недвижимости имеют статус "актуальные, ранее учтенные"		
Особые отметки:				данные отсутствуют		
Получатель выписки:				Болтнев И. П., уполномоченное лицо от имени представляемого: Федеральное государственное казенное учреждение Поранитное управление ФСБ России по Приморскому краю		

Ведущий инженер

(полное наименование организации)



Власова Вероника Васильевна

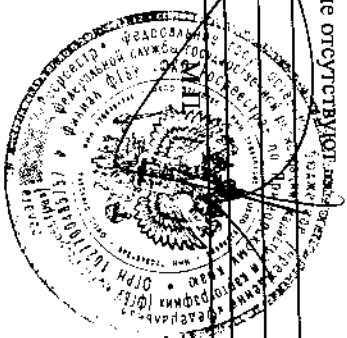
(подпись, фамилия)

Выписка из Единого государственного реестра недвижимости об основных характеристиках и зарегистрированных правах на объект недвижимости
Сведения о зарегистрированных правах

Здание		(вид объекта недвижимости)	
Лист №	Раздел 2	Всего листов раздела 2:	Всего разделов:
16.01.2020 № 25/018/002/2020-93		Всего листов выписки:	
Кадастровый номер:		25:31:010304:114	


1. Правообладатель (правообладатели):	1.1. Российская Федерация
2. Вид, номер и дата государственной регистрации права:	2.1. Собственность, № 25-25-16/021/2013-278 от 22.05.2013
3. Документ-основания:	3.1. сведения не предоставляются
4. Ограничение прав и обременение объекта недвижимости:	не зарегистрировано
1. Правообладатель (правообладатели):	1.2. федеральное государственное казенное учреждение "Пограничное управление Федеральной службы безопасности Российской Федерации по Приморскому краю", ИНН: 2536164734, ОГРН: 1052503142075
2. Вид, номер и дата государственной регистрации права:	2.2. Оперативное управление, № 25:31:010304:114-25/010/2017-1 от 10.03.2017
3. Документ-основания:	3.2. сведения не предоставляются
4. Ограничение прав и обременение объекта недвижимости:	не зарегистрировано
5. Сведения о наличии решения об изъятии объекта недвижимости для государственных и муниципальных нужд:	данные отсутствуют
6. Сведения об осуществлении государственной регистрации прав без необходимого в силу закона согласия третьего лица, органа:	данные отсутствуют

Ведущий инженер	(полное наименование должности)	Власова Вероника Васильевна	(инициалы, фамилия)
-----------------	---------------------------------	-----------------------------	---------------------

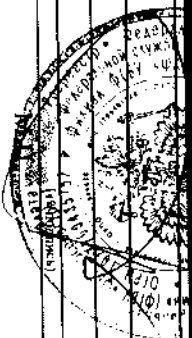


Выписка из Единого государственного реестра недвижимости об основных характеристиках и зарегистрированных правах на объект недвижимости
Описание местоположения объекта недвижимости

Здание				(нал. объекта недвижимости)	
Лист №	Раздела 4	Всего листов раздела 4:	Всего разделов:		Всего листов выписки:
16.01.2020	№ 25/018/002/2020-93				
Кадастровый номер:			25:31:010304:114		
Схема расположения объекта недвижимого имущества на земельном(ых) участке(ах):					



Масштаб 1:		Данные отсутствуют	
Ведущий инженер		(подпись и наименование должности)	
		Власова Вероника Васильевна	
		(инициал, фамилия)	



Филиал ФГБУ «ФКП Росреестра» по Приморскому краю г.Находка
(полное наименование органа регистрации прав)


Раздел I

Выписка из Единого государственного реестра недвижимости об основных характеристиках и зарегистрированных правах на объект недвижимости
Сведения об основных характеристиках объекта недвижимости

На основании запроса от 14.01.2020 г. поступившего на рассмотрение 14.01.2020 г., сообщаем, что согласно записям Единого государственного реестра недвижимости:

Запись		
<small>(на объект недвижимости)</small>		
Лист № <u>Раздела 1</u>	Всего листов раздела 1: <u> </u>	Всего листов выписки: <u> </u>
16.01.2020 № 25/018/002/2020-59		
Кадастровый номер:		25:31:010304:115

Номер кадастрового квартала:	25:31:010304
Дата присвоения кадастрового номера:	25.06.2012
Ранее присвоенный государственный учетный номер:	Инвентарный номер: 05.414.001.007948450. Иной номер: 844
Адрес:	Приморский край, г Находка, ул Западная, д 23
Площадь, м²:	79,5
Назначение:	Нежилое здание
Наименование:	Контрольно-пропускной пункт
Количество этажей, в том числе подземных этажей:	1
Год ввода в эксплуатацию по завершении строительства:	данные отсутствуют
Год завершения строительства:	1975
Кадастровая стоимость, руб.:	943146,60
Кадастровые номера иных объектов недвижимости, в пределах которых расположен объект недвижимости:	25:31:010304:10
Кадастровые номера помещений, машино-мест, расположенных в здании или сооружении:	данные отсутствуют
Виды разрешенного использования:	данные отсутствуют
Статус записи об объекте недвижимости:	Сведения об объекте недвижимости имеют статус "актуальные, ранее учтенные"
Особые отметки:	данные отсутствуют
Получатель выписки:	
Безугловой инженер	




Василова Вероника Васильевна
(подпись)

Выписка из Единого государственного реестра недвижимости об основных характеристиках и зарегистрированных правах на объект недвижимости
Сведения о зарегистрированных правах

Задание			(наименование недвижимости)		
Лист №	Раздел 2	Всего листов раздела 2:	Всего разделов:	Всего листов выписки:	
16.01.2020 № 25/018/002/2020-59					
Кадастровый номер:		25:31:010304:115			

1. Правообладатель (правообладатели):	1.1. Российская Федерация
2. Вид, номер и дата государственной регистрации прав:	2.1. Собственность, № 25-25-18/039/2011-163 от 10.08.2011
3. Документ(ы)-основания:	3.1. сведения не предоставляются
4. Ограничение прав и обременение объекта недвижимости:	не зарегистрировано
1. Правообладатель (правообладатели):	1.2. федеральное государственное казенное учреждение "Тогронтное управление Федеральной службы безопасности Российской Федерации по Приморскому краю", ИНН: 2536164734, ОГРН: 1052503142075
2. Вид, номер и дата государственной регистрации прав:	2.2. Оперативное управление, № 25-31:010304:115-25/010/2017-1 от 10.03.2017
3. Документ(ы)-основания:	3.2. сведения не предоставляются
4. Ограничение прав и обременение объекта недвижимости:	не зарегистрировано
5. Сведения о наличии решения об изъятии объекта недвижимости для государственных и муниципальных нужд:	данные отсутствуют
6. Сведения об осуществлении государственной регистрации прав без необходимого в силу закона согласия третьего лица, органа:	данные отсутствуют

Ведущий инженер	(подпись, печать)	Власова Вероника Васильевна	(подпись, фамилия)
-----------------	-------------------	-----------------------------	--------------------




Выписка из Единого государственного реестра недвижимости об основных характеристиках и зарегистрированных правах на объект недвижимости
Описание местоположения объекта недвижимости

Земельный участок		
(вид объекта недвижимости)		
Лист № <u>Раздела 4</u>	Всего листов раздела <u>4</u> :	Всего листов выписки:
16.01.2020 № 25/018/002/2020-59		25:31:010304:115

Кадастровый номер:

Схема расположения объекта недвижимого имущества на земельном(ых) участке(ах):



Масштаб:


Данные отсутствуют

Выполнил инженер

(подпись, наименование должности)

Викова Вероника Васильевна

(подпись, фамилия)



Фигнал ФГБУ «ФКП Росреестра» по Приморскому краю г.Находка
(полное наименование органа регистрации прав)

Раздел 1

Выписка из Единого государственного реестра недвижимости об основных характеристиках и зарегистрированных правах на объект недвижимости
Сведения об основных характеристиках объекта недвижимости

На основании запроса от 14.01.2020 г., поступившего на рассмотрение 14.01.2020 г., сообщаем, что согласно записям Единого государственного реестра недвижимости:

Здание		<small>(наименование объекта недвижимости)</small>	
Лист № <u>1</u>	Раздела <u>1</u>	Всего листов раздела <u>1</u> :	Всего разделов: _____
16.01.2020 № 25/018/002/2020-58		25:31:010304:116	
Кадастровый номер:		25:31:010304	
Номер кадастрового квартала:		25:06:2012	
Дата присвоения кадастрового номера:		Инвентарный номер: 05:414:001:007948450, иной номер: 844	
Ранее присвоенный государственный учетный номер:		Приморский край, г Находка, ул Западная, д 23	
Адрес:	242.7		
Площадь, м²:	Нежилое здание		
Назначение:	Бытно-прачечный комбинат		
Наименование:	1		
Количество этажей, в том числе подземных этажей:	данные отсутствуют		
Год ввода в эксплуатацию по завершении строительства:	1962		
Год завершения строительства:	3425584.18		
Кадастровая стоимость, руб.:	25:31:010304:10		
Кадастровые номера иных объектов недвижимости, в пределах которых расположен объект недвижимости:	данные отсутствуют		
Кадастровые номера помещений, машино-мест, расположенных в здании или сооружении:	данные отсутствуют		
Виды разрешенного использования:	Сведения об объекте недвижимости имеют статус "актуальные, ранее учтенные"		
Статус записи об объекте недвижимости:	данные отсутствуют		
Особые отметки:	Болгнев И. П., уполномоченное лицо от имени представляемого: Федеральное государственное казенное учреждение Пограничное управление ФСБ России по Приморскому краю		
Получатель выписки:			

Ведущий инженер

(подпись, подтверждающее должность)

М.П.

(подпись)



Власова Вероника Васильевна

(инициалы, фамилия)

Выписка из Единого государственного реестра недвижимости об основных характеристиках и зарегистрированных правах на объект недвижимости

Сведения о зарегистрированных правах


Здание		(вид объекта недвижимости)	
Лист №	Раздела 2	Всего листов раздела 2:	Всего разделов:
16.01.2020 № 25/018/002/2020-58		25:31:010304:116	
Кадастровый номер:			
1. Правообладатель (правообладатели):	1.1. Российская Федерация		
2. Вид, номер и дата государственной регистрации права:	2.1. Собственность, № 25-25-18/036/2011-385 от 08.08.2011		
3. Документы-основания:	3.1. Сведения не предоставляются		
4. Ограничение прав и обременение объекта недвижимости:	не зарегистрировано		
1. Правообладатель (правообладатели):	1.2. Федеральная служба безопасности Российской Федерации по Приморскому краю, ИНН: 2536164734, ОГРН: 1052503142075		
2. Вид, номер и дата государственной регистрации права:	2.2. Оперативное управление, № 25:31:010304:116-25/010/2017-1 от 10.03.2017		
3. Документы-основания:	3.2. Сведения не предоставляются		
4. Ограничение прав и обременение объекта недвижимости:	не зарегистрировано		
5. Сведения о наличии решения об изъятии объекта недвижимости для государственных и муниципальных нужд:	данные отсутствуют		
6. Сведения об осуществлении государственной регистрации прав без необходимого в силу закона согласия третьего лица, органа:	данные отсутствуют		
Ведущий инженер	(полное наименование должности)		М.П.
			Власова Вероника Васильевна
			(инициал, фамилия)

Выписка из Единого государственного реестра недвижимости об основных характеристиках и зарегистрированных правах на объект недвижимости
Описание местоположения объекта недвижимости

Здание			(вид объекта недвижимости)	
Лист №	Раздела 4	Всего листов раздела 4:	Всего разделов:	Всего листов выписки:
16.01.2020 № 25/018/002/2020-58		25:31:010304:116		

Кадастровый номер:

Схема расположения объекта недвижимого имущества на земельном(ых) участке(ах):



Масштаб 1: данные отсутствуют

Ведущий инженер	(полное наименование должности)	М.П.	Игасова Вероника Васильевна	(подпись, фамилия)
-----------------	---------------------------------	------	-----------------------------	--------------------